

COMUNE DI VITTORIO VENETO

**CONCORSO DI IDEE PER LA RIQUALIFICAZIONE DI VIA
RIZZERA**

LINEE GUIDA ALLA PROGETTAZIONE



DENOMINAZIONE DEL PROGETTO

Progetto per la riqualificazione di Via Rizzera in località Ceneda nel Comune di Vittorio Veneto.

DESCRIZIONE DELL'AMBITO DI INTERVENTO

Via Rizzera si trova in località Ceneda ed è un lungo Viale alberato, già antico cardo romano e attuale porta d'ingresso a sud del centro di Vittorio Veneto.

La strada si diparte a sud dalla S.S. n. 51 di Alemagna, che in questo tratto prende il nome di Via Gerolamo Celante.



L'inizio di Via Rizzera è caratterizzato dalla "Vittoria alata", monumento costituito da un basamento lapideo di forma a triangolo rovesciato che reca il nome della città, sormontato da una sagoma bronzea ricalcante la sagoma della Nike di Samotracia vista di profilo. Un monumento gemello è posto in corrispondenza della porta di accesso a nord della città.

Percorrendo la strada da sud a nord, si incontrano le seguenti intersezioni:

- sulla sinistra Via Augusto Franceschi che porta alla chiesa parrocchiale dei Santi Pietro e Paolo con adiacente scuola materna "Rodari", centro giovani "Criciuma", palestra di Via Berlese e vicina scuola primaria Emilio Zanette;
- l'incrocio con Via del Lavoro (a sinistra) che conduce al casello di Vittorio Veneto sud dell'autostrada A27 e con Via Nino Bixio (a destra) che porta al semaforo sulla S.S. n. 51 e al vicino supermercato Cadoro;
- sempre salendo sulla destra si incontra Via dello Stadio che porta alla scuola Secondaria di primo grado Lorenzo da Ponte e, continuando, alla S.S. 51;
- ancora Via Giovanni Gandin sulla sinistra e, a seguire, Via Angelo Marson;
- sulla destra Via Perucchina che porta alla S.S. 51;
- sulla sinistra, Via Giuseppe Pasqualis che sale verso il centro di Ceneda;
- ancora sulla sinistra Via Girolamo Lioni;
- infine, sulla destra, Via Diaz.

Da qui la strada prende il nome di Via Giuseppe Garibaldi, per diventare poi Via Manin, Viale della Vittoria, Viale Cavour, Via Martiri della Libertà, Via Roma, Via Mazzini e Via Caprera. Alla fine di Via

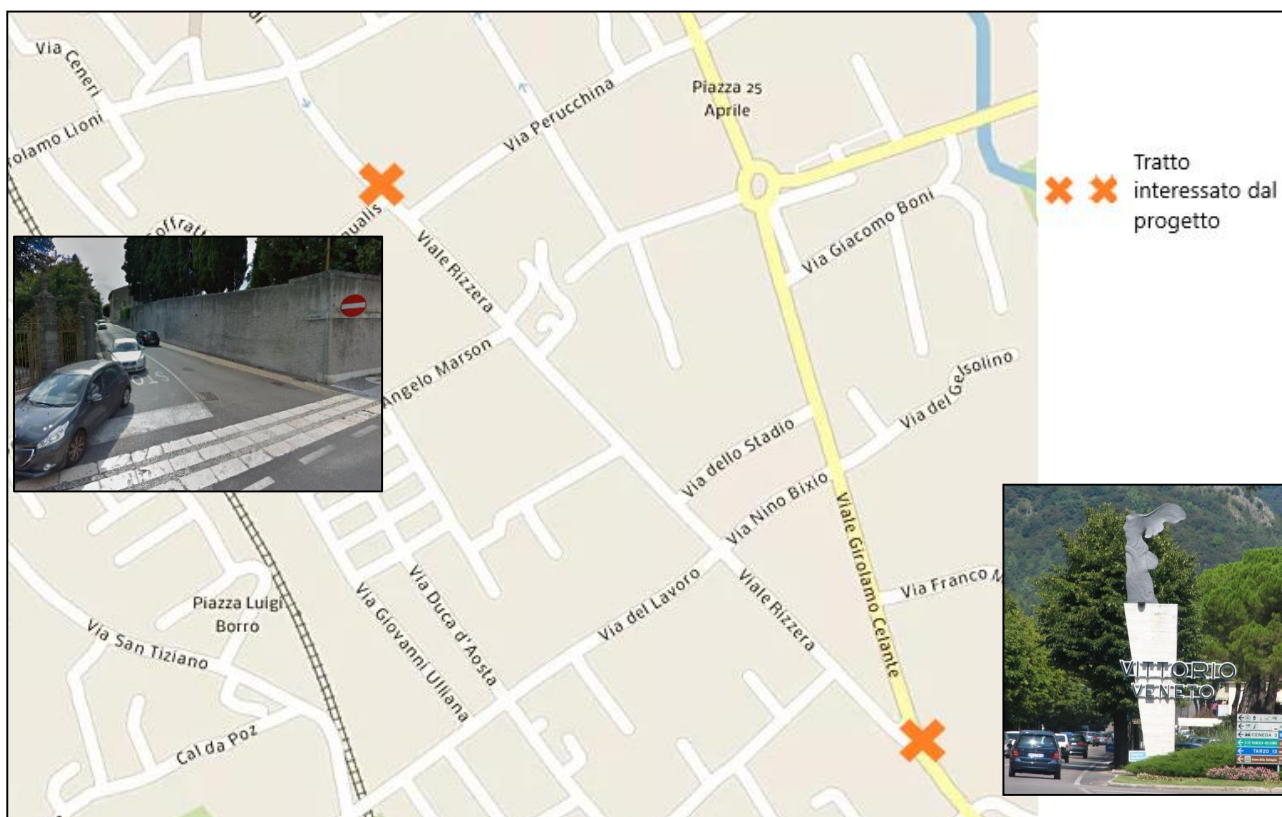
Caprera la strada si ricongiunge alla S.S. n. 51 di Alemagna. In corrispondenza di questa congiunzione (porta di accesso nord alla città) è posizionata la seconda Vittoria alata.

Via Rizzera costituisce un'importante arteria viabilistica, lungo la quale troviamo molti edifici storici di notevole pregio architettonico e culturale, tra cui la villa Manfredi De Blasiis, il Complesso Missioni della Consolata con annessa scuola e chiesa nonché lo storico stabilimento produttivo denominato "ex biscottificio Colussi" ora abbandonato, per il quale il PAT adottando prevede un intervento di riqualificazione urbana.



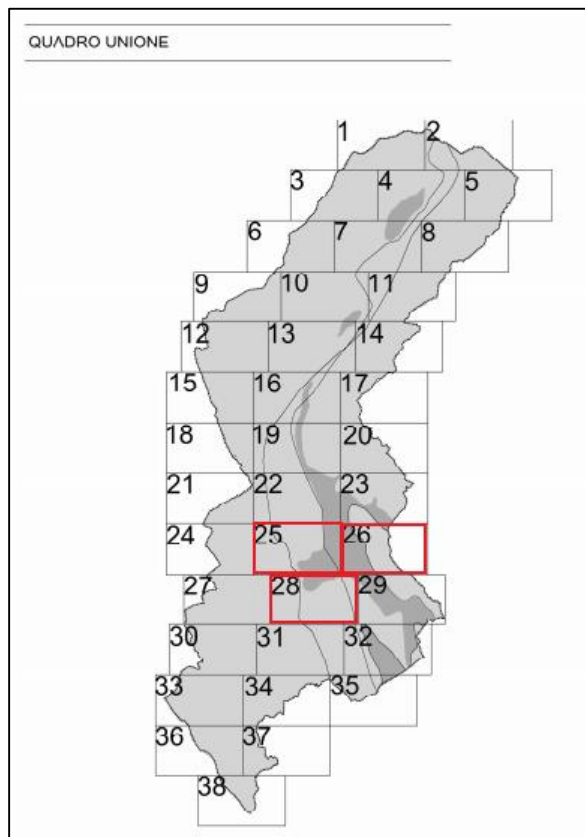
La strada è caratterizzata dalla presenza di controviali che vanno restringendosi salendo verso nord, fino a sparire del tutto all'altezza dell'incrocio con Via Perucchina.

L'ambito interessato dal progetto di riqualificazione è il tratto di Via Rizzera compreso tra la Vittoria alata (intersezione con Viale Girolamo Celante) a sud e Via Giuseppe Pasqualis a nord.



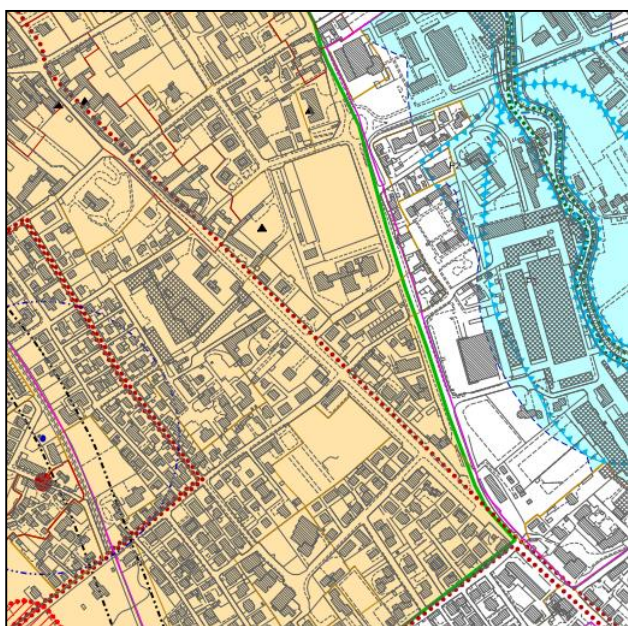
INQUADRAMENTO TERRITORIALE

Via Rizzera è ricompresa nelle tavole al 5000 del PRG vigente n. 25, n. 26 e n. 28.



Si rinvia alle tavole pubblicate sul sito del Comune al seguente indirizzo: <https://www.comune.vittorio-veneto.tv.it/home/tematiche/territorio/prg/prg.html>.

Via Rizzera ricade in ambito soggetto alla “Dichiarazione di notevole interesse pubblico della zona panoramica nel comune di Vittorio Veneto” di cui al D.M. 19/05/1965 e all’art. 136 comma 1 lett. c) del D.Lgs. n. 42/2004 e in ambito ad alto rischio archeologico ai sensi degli artt. 10 e 12 del D.Lgs. n. 42/2004.



Vincoli ai sensi del D.Lgs. 42/2004 - Codice dei Beni Culturali	
▲	art. 10 e 12 - Beni culturali (Ricognizione di Agosto 2016) <small>Si fanno salve eventuali modifiche ed integrazioni, da verificare presso la competente Soprintendenza</small>
●	art. 10 e 12 - Beni culturali archeologici <small>Aree e località ad alto rischio archeologico, da verificare presso la competente Soprintendenza</small>
■	art. 136, comma 1 lettera c) - Immobili ed aree di notevole interesse pubblico <small>D.M. 19.05.1965 - Dichiarazione di notevole interesse pubblico della zona panoramica nel comune di Vittorio Veneto</small>
■	art. 136, comma 1 lettera d) - Immobili ed aree di notevole interesse pubblico <small>Dichiarazione di notevole interesse pubblico dell'area collinare compresa tra i comuni di Conegliano e Vittorio Veneto</small>
■	art. 142, comma 1 lettera b) - Fasce di rispetto lacuali (300 ml.)
■	art. 142, comma 1 lettera c) - Fasce di rispetto fluviali (150 ml.)
■	Corsi d'acqua Vincolati - Delibera Consiglio Regionale n. 137/1997
★	art. 142, comma 1 lettera d) - Ambiti montani eccedenti i 1600 m.s.l.m. per la catena alpina
■	art. 142, comma 1 lettera g) - Territorio coperto da foreste e da boschi <small>(Delimitazione da Piano di Riordino Forestale approvato con Decreto Dirigente Regionale n. 27 del 02.11.2010)</small>
Ambiti dove non si applicano le disposizioni dell'art. 142 comma 1 D.Lgs. 42/2004 - Codice dei Beni Culturali	
■	Centro Edificato perimetrato ai sensi dell'art. 18 della Legge 865/1971
■	Zona Territoriale Omogenea di tipo "A" alla data del 06.10.1985 <small>(Variante Generale al P.R.G. del 1979)</small>
■	Zona Territoriale Omogenea di tipo "B" alla data del 06.10.1985 <small>(Variante Generale al P.R.G. del 1979)</small>

Catastalmente, l'ambito di intervento è compreso nei Fogli 64, 67 e 69.

OGGETTO DEL CONCORSO

Gli obiettivi che l'Amministrazione si pone nella riqualificazione di Via Rizzera sono i seguenti:

1. Mantenimento del doppio senso di marcia nel tratto di Via Rizzera compreso tra la Vittoria alata e Via Perucchina
2. Riqualificazione dei controviali per destinarli a viabilità pedonale e ciclabile
3. Realizzazione di spazi di sosta
Oggi la sosta avviene in maniera spontanea, senza alcuna regolamentazione, utilizzando le aree dei controviali



4. Riqualificazione dell'illuminazione pubblica, con particolare attenzione alla possibile interferenza con gli alberi presenti lungo i due controviali e all'efficientamento energetico dei corpi illuminanti, che devono essere consoni al contesto di particolare pregio.



5. Riqualificazione del verde

6. Messa in sicurezza delle immissioni stradali in Via Perucchina e in Via Gandin



7. Realizzazione di idonei passaggi pedonali in corrispondenza delle scuole
8. Studio dell'arredo urbano
9. Riqualificazione dell'ingresso sud alla città, con particolare attenzione alla "Vittoria alata"



MATERIALE A DISPOSIZIONE

Oltre alle presenti Linee guida, vengono messi a disposizione dei concorrenti:

1. Estratto catastale
2. Estratto di PRG
3. Estratto tavola dei vincoli
4. Planimetria in formato dwg