












LEGENDA

-  Confine Amministrativo Comunale

- INVARIANTI DI NATURA GEOLOGICA**
-  Costolatura di testate di strato Art. 27.1
-  Creste di rilievo monoclinale "hogback" Art. 27.2
-  Cerchio morenico Art. 27.3
-  Sorgenti termali Art. 27.4

- INVARIANTI DI NATURA PAESAGGISTICA**
-  Prati del Meschio Art. 28.1
-  Prati umidi Art. 28.2

- INVARIANTI DI NATURA AMBIENTALE**
-  Ambiti di valenza ambientale Art. 29.1
-  Filari storici Art. 29.2
-  Alberi monumentali Art. 29.2

- INVARIANTI DI NATURA STORICO-MONUMENTALE**
-  Mura storiche Art. 30
-  Elementi e luoghi della memoria, fontane, chiese, oratori, capitelli e fortificazioni Art. 30

COMUNE DI VITTORIO VENETO P.A.T.
 Provincia di Treviso

elaborato **2.1** scala **1: 10.000** data **giugno 2023**

CARTA DELLE INVARIANTI

ADOTTATO il _____ APPROVATO il _____

IL SINDACO
 ASSESSORE ALL'URBANISTICA
 Dott. Antonio Miatto

IL SEGRETARIO GENERALE
 Dott.ssa Mariarita Napolitano

RESPONSABILE AREA/SETTORE
 Ing. Alessandra Curti

RESPONSABILE UFFICIO
 Arch. Maria Cristina Scalet

PROGETTISTI
 Arch. Dino De Zan

COLLABORATORI
 Dott.ssa Pian. Terr. Elisa Dotta

VALUTAZIONE DI COMPATIBILITÀ IDRAULICA
 Ing. Stefano Zorba

STUDI GEOLOGICI
 Geol. Gino Lucchetta

STUDI AGRONOMICI
 Dott. For. Marco Pianca

VALLUTAZIONI AMBIENTALI
 Ing. Elettra Lowenthal

