

REGIONE DEL VENETO

SEGRETERIA REGIONALE PER IL TERRITORIO
UFFICIO CARTOGRAFICO

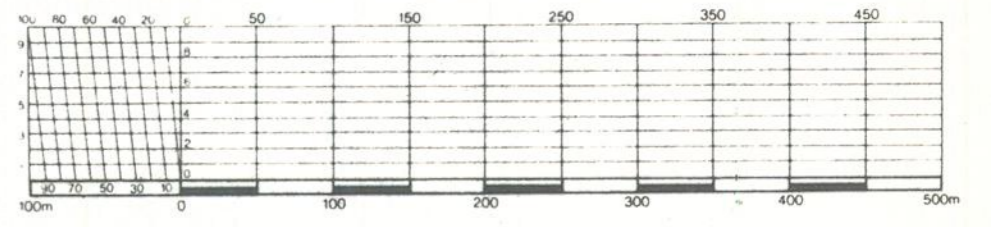
CARTA TECNICA REGIONALE

Elemento n° 064094

FADALTO

tav. 2

Scala 1:5 000



RAPPRESENTAZIONE CONFORME
UNIVERSALE TRASVERSA DI MERCATORE (U.T.M.)

Le coordinate geografiche sono definite nel sistema europeo unificato (E.D. 1950)
Longitudine di Roma (M. Mario) da Greenwich = 12°27'10" 33"
Latitudine = 45°55'31" 49"

Le coordinate piane sono definite nel sistema nazionale Gauss-Boga
Longitudine di Roma (M. Mario) da Greenwich = 12°27'08" 40"
Latitudine = 45°55'25" 51"

Le costanti medie additive per passare dal sistema E.D. 1950 al sistema nazionale sono per questo elemento
 $\Delta x = -5'6"$ $\Delta y = 170$ m
 $\Delta u = 12'27'11" 2$ $\Delta v = -2019935$ m

COORDINATE DEI VERTICI

GEOGRAFICHE	FUSO OVEST		FUSO EST		FUSO 33	
	N	E	N	E	N	E
NO	46°06'00"	12°20'00"	5108542	2313814	5108712	293880
NE	46°06'30"	12°22'30"	5108435	2317035	5108605	297101
SO	46°04'30"	12°20'00"	5108765	2313221	5108935	293787
SE	46°04'30"	12°22'30"	5108657	2316943	5108827	297009

A margine degli elementi della zona di sovrapposizione sono indicati i seguenti inviti
per la parametratura non traccata del sistema nazionale: — fuso ovest — fuso est
per la parametratura U.T.M.: — fuso 32 — fuso 33

L'altimetria è riferita al livello medio del mare del mareografo di Genova anno medio 1942

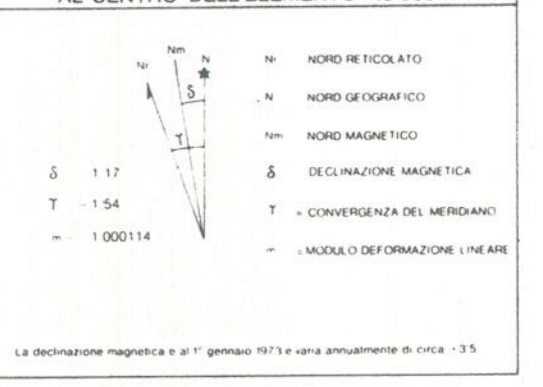
INDICI DELLA PRECISIONE ALTIMETRICA

Rate di raffinamento	Caposaldi di livellazione	toleranza 0,01 m
	Vertici Ingonometrici	e di m. L. 0,20"

L'equidistanza è di
25 m per le curve direzionali
5 m ordinarie
1 m ausiliarie (tratteggiate)



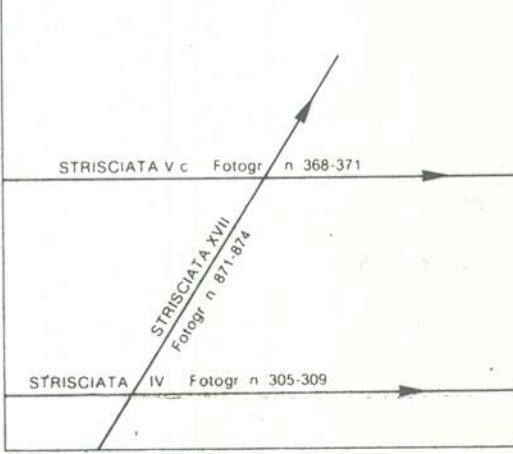
DECLINAZIONE MAGNETICA, CONVERGENZA
E MODULO DI DEFORMAZIONE LINEARE
AL CENTRO DELL'ELEMENTO 1:5.000



QUADRO D'UNIONE DEGLI ELEMENTI LIMITROFI

063082 MONTE PESCOTEL	064053 FARRA D'ALPAGO	064052 SPERT
063121 SANTA CROCE DEL LAGO	064094 FADALTO	064091 PIAN OSTERIA
063122 LAGO MORTO	064093 MONTE MILFRET	064092 PIANO DEL CANSIGLIO

COPERTURA DI FOTOGRAFIE AEREE



POSIZIONE DELL'ELEMENTO NEL F° 064

01	02	03	04
05	06	07	08
09	10	11	12
13	14	15	16

RILIEVO AEROFOTOGRAMMETRICO ANNO 1982
ESECUZIONE: Società R.A.T.I. s.n.c.

PROGETTAZIONE: Arch. C. Pagani
DIREZIONE TECNICA: Ing. A. Borelli
COORDINAMENTO: Geom. E. Lionello
DIREZIONE LAVORI: Prof. Ing. E. Matteucci
COLLAUDO: Gen. F. Lombardi
IL SEGRETARIO REGIONALE PER IL TERRITORIO
Arch. F. Posocco

